



CÂMARA MUNICIPAL DE MAIRINQUE

C.N.P.J. 49.559.628/0001-10

Av. Dr. Gaspar Ricardo Júnior, 185 - Centro - Mairinque-SP - CEP 18120-000
Telefones: (0**11) 4708-2910 / 4708-2690 / 4718-4764 / 4718-4690
www.camaramunicipaldemairinque.com.br

GABINETE DO VEREADOR ROBERTINHO IERCK

REQUERIMENTO N.º 57 / 2021

Senhor Presidente,
Senhores Vereadores,

Considerando que no site do Ministério do Planejamento existe a informação de investimento pelo Ministério da Ciência, Tecnologia, Inovação e Comunicação do Governo Federal no valor de R\$ 1.390.557,84 em obras de infraestrutura de telecomunicação, informado em 30/06/2018;

Considerando que esse projeto seria para melhoria da internet pública e que soubemos, por terceiros, que a fibra ótica que entrou na cidade foi financiada por esse projeto;

É que **REQUEIRO** nos termos regimentais, seja oficiado ao Prefeito Municipal, a fim de que esclareça:

1. A prefeitura tem conhecimento desses montantes de investimentos pelo PAC em nossa cidade?
2. Se sim para 1, poderia confirmar o montante desses investimentos e onde estão locados os valores?

Mairinque, 29 de abril de 2021.

Vereador **ROBERTINHO IERCK**

APROVADO	<input checked="" type="checkbox"/>
REJEITADO	<input type="checkbox"/>
10/05/2021	
Carlos da Padaria Presidente - DEM	

11110 30934/2021 009449 Câmara Municipal de Mairinque



pac.gov.br/obra/65577

11



BRASIL



PAC

Ministério do
Planejamento

Buscar


Busca

Sobre o PAC

INFRAESTRUTURA SOCIAL E URBANA

INFRAESTRUTURA LOGÍSTICA

INFRA



[Página inicial](#) ▶ [Infraestrutura Social e Urbana](#) ▶ [Cidades Digitais](#) ▶ [Cidade Digital no município de Mairinque/SP](#)

CIDADE DIGITAL NO MUNICÍPIO DE MAIRINQUE/SP

ÓRGÃO RESPONSÁVEL: Ministério da Ciência, Tecnologia, Inovações e Comunicações

EXECUTOR: Governo Federal

UNIDADE FEDERATIVA: SP

MUNICÍPIO(S): MAIRINQUE/SP

INVESTIMENTO PREVISTO: **R\$1.390.757,84**

ESTÁGIO: Em obras

DATA DE REFERÊNCIA: 30 de Junho de 2018



Prefeitura Municipal de Mairinque

Avenida Lamartine Navarro, n.º 514 Centro
Mairinque-SP
CEP 18120-000
CNPJ 45.944.428/0001-20

Fone (11) 4718-8644
Fax (11) 4718-2764
www.mairinque.sp.gov.br

Mairinque, 25 de maio de 2021.

OI-111-220/2021

ASSUNTO: Requerimento nº 57/2021 – Vereador Robertinho Ierck
Informações sobre investimento pelo Ministério da
Ciência, Tecnologia, Inovação e Comunicação.

Senhor Presidente,

Em atenção ao solicitado no Requerimento em epígrafe, informamos na ordem solicitada, conforme manifestação da Secretaria Municipal da Casa Civil e Planejamentos:

1. Sim.
2. O valor aplicado é de R\$ 1.390.557,84.

Segue anexo tabela abaixo, dos próprios do município com fibra ótica instalada, que foram contemplados no Programa Cidade Digital.


Apresentamos, nesta oportunidade, nossos protestos de elevada estima e distinta consideração.

Atenciosamente,



ANTONIO ALEXANDRE GEMENTE
Prefeito

Exmo. Sr.
JOSÉ EDICARLOS SANTANA DE LIMA
DD. Presidente da Câmara Municipal de
MAIRINQUE

RECEBIDO

06/06/2021

Edicarlos da Padaria
Presidente - DEM

1103 28/05/2021 000546 CAMARA MUNICIPAL DE MAIRINQUE



Prefeitura Municipal de Mairinque

Avenida Lamartine Navarro, n.º 514 Centro

Mairinque-SP

CEP 18120-000

CNPJ 45.944.428/0001-20

Fone (11) 4718-8644

Fax (11) 4718-2764

www.mairinque.sp.gov.br

ANEXO I

DETALHAMENTO DAS UNIDADES DO PROJETO

UNIDADE	LOCALIZAÇÃO	LOGRADOURO	CEP	LATITUDE	LONGITUDE
PEAS/SG1	Paço Municipal	Avenida Lamartine Navarro, 514	18120-000	23°32'59,71"S	47°11'4,21"O
PAG-01	E.M. Paulo Freire	Av Mitsuke, 989	18120-001	23°32'35,34"S	47°11'24,73"O
PAG-02	E.M. Thereza Cristina Whitaker	Av Dr. José Maria Whitaker, 471	18120-002	23°32'52,84"S	47°11'37,67"O
PGG-01	Corpo de Bombeiros	Rua Antônio Alves de Souza, 360	18120-003	23°33'5,26"S	47°11'8,54"O
PGG-02	Bem Estar Social	Rua F. Angelini, s/n	18120-004	23°32'49,72"S	47°11'3,90"O
PGG-03	E.M. Prof. Manoel M. Vilaça	Av. Dr. Gaspar Ricardo Júnior, 172	18120-005	23°32'46,80"S	47°11'2,37"O
PGG-04	Horto Florestal	Rua Horto Florestal Antônio Anselmo, 500	18120-006	23°32'40,74"S	47°10'39,52"O
PGG-05	Posto de Saúde Sorocabana	Avenida 27 de Outubro, s/n	18120-007	23°32'34,57"S	47°11'2,86"O
PGG-06	E.M. Eva Xavier de Oliveira	Avenida Mitsuke, 950	18120-008	23°32'36,85"S	47°11'22,94"O
PGG-07	Almoxarifado Central	Rua Doro, 191	18120-009	23°32'26,65"S	47°11'17,20"O
PGG-08	E.M. Maria Ignês Blanco Abreu	Rua Prudente de Moraes, 100	18120-010	23°32'2,55"S	47°11'29,80"O
PGG-09	E.M. Cesira M. J. A. Siedler	Rua Adélia, 30	18120-011	23°32'7,63"S	47°11'29,27"O
PGG-10	Posto de Saúde Jardim Vitória	Av. Milton Cardoso Leite, 1530	18120-012	23°33'0,87"S	47°12'22,98"O
PGG-11	E.M. Maria L. A. L. Bittencourt	Rua Orion Viaro, 513	18120-013	23°33'1,81"S	47°12'24,89"O
PGG-12	E.M. Dirce Manis Rodrigues	Rua João Assis de Castro, 648	18120-014	23°33'8,34"S	47°12'37,48"O
PGG-13	E.M. Jardim Vitória	Rua Mário dos Santos Bernardo, s/nº	18120-015	23°33'24,35"S	47°12'28,37"O
PGG-14	E.M. Horácio Ribeiro	Av. Brasil / Tapão, 2500	18120-016	23°34'11,94"S	47°12'30,26"O
PGG-15	E.M. Ida Ponsoi	Rua Germano da Cruz, 86	18120-017	23°33'46,19"S	47°12'9,09"O
PGG-16	E.M. Denise Gama Grantto	Rua Dunal Luiz de Oliveira, 1001	18120-018	23°33'51,88"S	47°11'34,43"O
PGG-17	E.M. Laraine de Cássia A.	Av. das Flores, 100	18120-019	23°33'30,26"S	47°11'33,22"O
PAP-01	Praça Central	Av. Dr. Gaspar Ricardo Júnior, altura nº 172	18120-020	23°32'48,75"S	47°11'1,74"O
PAP-02	Praça da Vila Sorocabana	Av. Cons. Francisco de Paula Mairinque, altura nº 13	18120-021	23°32'34,22"S	47°10'59,95"O
PAP-03	Praça Kiko e Chico	Av. Mitsuke, altura nº 500	18120-022	23°32'48,82"S	47°11'28,15"O